

ПРОЕКТ

УТВЪРЖДАВАМ:



**ОБЕКТ: Реконструкция на улица " АКАЦИЯ ",
село ЧЕПИНЦИ , Общ. РУДОЗЕМ**

Част: Геодезия

Фаза: Технически проект

Възложител: Община Рудозем

Проектант:

/инж.Ат.Сулинаджиев/

	КАМАРА НА ИНЖЕНЕРИТЕ В ИНВЕСТИЦИОННОТО ПРОЕКТИРАНЕ
	ПЪЛНА ПРОЕКТАНТСКА ПРАВОСПОСОБНОСТ
	Регистрационен № 04949
	инж. АРТУР ИНАДЖИЕВ
Секция:	
Част на проекта:	
по удостоверение за ПП	
ВАЖИ С ВАЛИДНО УДОСТОВЕРЕНИЕ ЗА ПИЛЕТЪТ ДОЩАТА ГОДИНА	

Водещ проектант:

/инж.Ат.Николов/

**2016 год.
гр.Смолян**

ОБЯСНИТЕЛНА ЗАПИСКА

ОБЕКТ: Реконструкция на улица " АКАЦИЯ ",
село ЧЕПИНЦИ , Общ. РУДОЗЕМ

Част: Геодезия

Настоящият работен проект е изготвен по искане на инвеститора -
Община Рудозем.

ГЕОДЕЗИЧНА СНИМКА е извършена с Тотална Станция Leica
TCR 307 по полярният метод, като е използвана РГМ положена
, посредством GPS измервания в реално време с приемник TRIMBLE R4, като е
използвана мрежата от референтни базови станции GEONET.
с точност при измерване за ъглите 20с и за дължините 2 мм. Геодезичната снимка е в
координатна система 1970 год. и височинна система Балтийска.

Заснети са характерни елементи от терена определящи релефа и кадастъра в района на
Проектиране (сгради , подпорни стени, настилки, канавки , комуникации и др)
Релефа е изобразен с единични коти.

За контрол и съвместяване с Регулационният План на с. Чепинци , общ. Рудозем са заснети
и съседни жилищни сгради нанесени от преди на същият План .

Снимката е обработена със софтуер MKAD и след съвместяване с отрязък
от цифровият модел на кадастралната карта на с.Чепинци, общ. РУДОЗЕМ , е разпечатана
на хартиен носител в М 1:500

Разпечатан е Трасировъчен план в М 1: 500


Разпечатани са трасировъчните данни на точки по оста, както и дясно и ляво от оста по
проекта.

Разпечатан е регистър на полигоновите точки и нивелачните репери, репери ос, дясно
ос, ляво ос

Прекътът съдържа:

- Обяснителна записка
- Координатен регистър опорна мрежа и нив. репери ос, дясно ос, ляво ос
- Тахиметрична снимка М 1:500
- Трасировъчен план М 1:500

2016 г
гр.Смолян

 Секция: ГПГ Части на проекта: по удостоверение за ГПГ	КАМАРА НА ИНЖЕНЕРИТЕ В ИНВЕСТИЦИОННОТО ПРОЕКТИРАНЕ
	ПЪЛНА ПРОЕКТАНТСКА ПРАВОСПОСОБНОСТ
	Регистрационен № 04949
	инж. АРТУР ИВАНОВ СУЛИНАДЖИЕВ
Подпис: /инж. А. Сулинаджиев	

ВОДЕЩ ПРОЕКТАНТ:
/инж. Ат. Николов/

КИИП

УДОСТОВЕРЕНИЕ

ЗА ПЪЛНА ПРОЕКТАНТСКА ПРАВОСПОСОБНОСТ

Регистрационен номер № 04949

Важи за 2019 година

ИНЖ. АРТЪР ИВАНОВ СУЛТАНДЖИЕВ

ОБРАЗОВАТЕЛНО-КВАЛИФИКАЦИОННА СТЕПЕН



включен в списък на компетентните лица за изпълнение на проектантска правоспособност
с протоколно решение на УС на КИИП 11/03-2/2004 г. в части:

ГЕОДЕЗИЯ, ПРИЛОЖНА ГЕОДЕЗИЯ, ВЕРТИКАЛНО ПЛАНИРАНЕ, ТРАСИРОВЪЧНИ
ПРОЕКТИ И ТЪЛНОВЕ, ПЛАНОВЕ ЗА РЕГУЛАЦИЯ



Председател на РК



Председател на КР

ИНЖ. И. Каралеев

2019

Алианс България
Застрахователно акционерно дружество

Общо застраховане



13180182000000017-001

ФЛ

ЗАСТРАХОВАТЕЛНА ПОЛИЦА № 13180182000000017

"Алианс България" – Застрахователно Акционерно Дружество на основание предложение от Застрахования и срещу платена застрахователна премия застрахова професионалната отговорност на Застрахования по начин и условия, както следва:

ВИД ЗАСТРАХОВКА:

Професионална отговорност в проектирането и строителството

ЗАСТРАХОВАТЕЛ:

ЗАОД "Алианс България",
бул. "Княз Дондуков" № 59, 1504 София

ЗАСТРАХОВАН:

ДДС № BG040638060, ЕИК : 040638060

АРТУР ИВАНОВ СУЛИНАДЖИЕВ

ЕГН: 7211286046

Адрес : гр./с. СМОЛЯН, п. код 4700, МОМЧИЛ ЮНАК, №21Б,

представявано от АРТУР ИВАНОВ СУЛИНАДЖИЕВ ПРОЕКТАНТ

ДЕЙНОСТ НА ЗАСТРАХОВАНИЯ:

Проектант, Категория строежи: II

СРОК НА ЗАСТРАХОВАТЕЛНИЯ ДОГОВОР:

1 година от 00:00 часа на 11.11.2018г. до 24:00 часа на 10.11.2019 г.

РЕТРОАКТИВНА ДАТА:

11.11.2013 г.

ЗАСТРАХОВАТЕЛНО ПОКРИТИЕ:

Съгласно действащата нормативна уредба и приложимите Общи условия по застраховката

ЗАСТРАХОВАТЕЛНИ СУМИ:

100,000.00 BGN за всяко едно събитие.

200,000.00 BGN в агрегат за срока на застраховката.

САМОУЧАСТИЕ НА ЗАСТРАХОВАНИЯ:

10.00 % (десет процента), но не по-малко от 1,000.00 BGN (хиляда BGN) от всяка щета.

ЗАСТРАХОВАТЕЛНА ПРЕМИЯ:

200.00 BGN (двеста BGN)

ДАНЪК ПО ЗДЗП:

4.00 BGN (четири BGN)

ОБЩА ДЪЛЖИМА СУМА:

204.00 BGN (двеста и четири BGN)

СРОК ЗА ПЛАЩАНЕ: 11.11.2018 г.

204.00 BGN в т.ч. премия 200.00 BGN и данък 4.00 BGN

Писменото предложение или искане до застрахователя за сключване на застрахователен договор и писмените отговори на застрахования и/или застрахованите на поставени от застрахователя въпроси относно обстоятелства, имащи значение за естеството и размера на риска, общите условия на застраховката, приложенията, добавките и други писмени договорености между страните (ако има такива), представляват неразделна част от настоящата полица.

С подписа си по-долу Застрахованият удостоверява, че е съгласен и приема общите условия към настоящата полица, екземпляр от които са му предадени към момента на подписване на полицата, както и че му е предоставена информация относно Застрахователя по чл. 324 ал.1 от Кодекса за застраховане.

В случай на неплащане или непълно плащане на дължима вноска от застрахователната премия, застраховката се прекратява към 24.00 часа на 15-ия ден, считано от датата на съответния падеж, посочен в застрахователната полица.

ДАТА И МЯСТО НА ИЗДАВАНЕ: 08.11.2018 г., гр. СМОЛЯН

ЗАСТРАХОВАТЕЛ:

Кера Георгиева Найденова

ЗАСТРАХОВАН:

АРТУР ИВАНОВ СУЛИНАДЖИЕВ

Посредник: ГП СМОЛЯН - ЕТ КЕРА НАЙДЕНОВА, гр. СМОЛЯН, п. код 4700, БЪЛГАРИЯ, №69, ЛД № 2000000

№ 1381013

Оригинал

Allianz



УДОСТОВЕРЕНИЕ

ЗА ПЪЛНА ПРОЕКТАНТСКА ПРАВОСПОСОБНОСТ

Регистрационен номер № 04949

Важи за 2016 година

ИНЖ. АРТУР ИВАНОВ СУЛИНАДЖИЕВ

ОБРАЗОВАТЕЛНО-КВАЛИФИКАЦИОННА СТЕПЕН

МАГИСТЪР

ПРОФЕСИОНАЛНА КВАЛИФИКАЦИЯ

ИНЖЕНЕР ПО ГЕОДЕЗИЯ, ФОТОГРАМЕТРИЯ И КАРТОГРАФИЯ

включен в регистъра на КИИП за лицата с пълна проектантска правоспособност
с протоколно решение на УС на КИИП 11/03.12.2004 г. по части:

ГЕОДЕЗИЯ, ПРИЛОЖНА ГЕОДЕЗИЯ, ВЕРТИКАЛНО ПЛАНИРАНЕ, ТРАСИРОВЪЧНИ
ПРОЕКТИ И ПЛАНОВЕ, ПЛАНОВЕ ЗА РЕГУЛАЦИЯ

Председател на РК

инж. И. Стоянов



Председател на УС на КИИП

инж. Ст. Кинарев

Председател на КР

инж. И. Каралеев

Алианц България
Застрахователно акционерно дружество

Общо застраховане

ФЛ

ЗАСТРАХОВАТЕЛНА ПОЛИЦА № 13180152000000012

"Алианц България" – Застрахователно Акционерно Дружество на основание предложение от Застрахования и срещу платена застрахователна премия застрахова професионалната отговорност на Застрахования по начин и условия, както следва:

ВИД ЗАСТРАХОВКА:

Професионална отговорност в проектирането и строителството

ЗАСТРАХОВАТЕЛ:

ЗАОД "Алианц България",
бул. "Княз Дондуков" № 59, 1504 София
ДДС № BG040638060, ЕИК : 040638060
АРТУР ИВАНОВ СУЛИНАДЖИЕВ
ЕГН: 7211286046

ЗАСТРАХОВАН:

Адрес : гр./с. СМОЛЯН, п. код 4700, МОМЧИЛ ЮНАК, No216,
представявано от АРТУР ИВАНОВ СУЛИНАДЖИЕВ ПРОЕКТАНТ
Проектант, Категория строежи: II
от 00:00:00 часа на 11.11.2015 г. до 24:00:00 часа на 10.11.2016 г.
10.11.2010 г.

ДЕЙНОСТ НА ЗАСТРАХОВАНИЯ:

СРОК НА ЗАСТРАХОВКАТА:

РЕТРОАКТИВНА ДАТА:

ЗАСТРАХОВАТЕЛНО ПОКРИТИЕ:

ЗАСТРАХОВАТЕЛНИ СУМИ:

Съгласно действащата нормативна уредба

100,000.00 BGN за всяко едно събитие.

200,000.00 BGN в агрегат за срока на застраховката.

10.00 % (десет процента), но не по-малко от 1,000.00 BGN
(хиляда BGN) от всяка щета.

САМОУЧАСТИЕ НА ЗАСТРАХОВАНИЯ:

ЗАСТРАХОВАТЕЛНА ПРЕМИЯ:

ДАНЪК ПО ДЗП:

ОБЩА ДЪЛЖИМА СУМА:

СРОК ЗА ПЛАЩАНЕ: 11.11.2015 г.

200.00 BGN (двеста BGN)

4.00 BGN (четири BGN)

204.00 BGN (двеста и четири BGN)

204.00 BGN в т.ч. премия 200.00 BGN и данък 4.00 BGN

Общите условия на застраховката, приложенията, добавките и други писмени договорености между страните (ако има такива) представляват неразделна част от настоящата полица.

С подписа си по-долу Застрахованият удостоверява, че е съгласен и приема общите условия към настоящата полица, екземпляр от които са му предадени към момента на подписване на полицата, както и че му е предоставена писмено информация като потребител на застрахователни услуги по чл. 185 ал. 3 от Кодекса за застраховане.

В случай на неплащане или непълно плащане на дължима вноска от застрахователната премия, застраховката се прекратява към 24.00 часа на 15-ия ден, считано от датата на съответния падеж, посочен в застрахователната полица.

ДАТА И МЯСТО НА ИЗДАВАНЕ: 02.11.2015 г., гр. СМОЛЯН

ЗАСТРАХОВАТЕЛ:

/...../
/Кера Георгиева Найденова/

ЗАСТРАХОВАН:

/...../
/АРТУР ИВАНОВ СУЛИНАДЖИЕВ/

Посредник: ГП СМОЛЯН - ЕТ КЕРА НАЙДЕНОВА, гр./с. СМОЛЯН, п. код 4700, БЪЛГАРИЯ, No69, ЛД No 2000000
Посредник: "БЪЛГАРИЯ НЕТ" АД, гр. СОФИЯ, п.код 1504, бул. КНЯЗ ДОНДУКОВ No 59, ЛД No 0010005

№ 1239594

Оригинал

Allianz 

А Н Е К С

№. 02/07.11.2015г.

/към Договор №.: ДГ177 / 07.11.2013 г. за предоставяне на корекции
от перманентна GNSS мрежа/

Днес, 07.11.2015г. страните:

“СОЛИТЕХ” АД, с адрес на управление: гр. София 1407, ул. “Цанко Церковски” № 26, вписано в Агенцията по вписванията, удостоверение изх. №. 20091208122857 / 08.12.2009г., ЕИК: 200610482, с управител Росен Тодоров Петков, представляващ Trimble GNSS мрежата „ГЕОНЕТ”, от една страна

и от друга:

“ЕКСКАЛИБУР” ЕООД, със седалище и адрес на управление гр. Смолян 4700, ул. Бузлуджа №7, ет.8, ап.8А, вписано в Агенцията по вписвания с ЕИК 120598570, представляван от Артур Иванов Сулинаджиев, наричано по-нататък за краткост “КЛИЕНТ”,

се споразумяха за следното:

1. Избран тарифен план от КЛИЕНТА: 12 месеца неограничено RTK потребление;
2. Посоченият тарифен план влиза в сила от 07.11.2015г. и е валиден до 07.11.2016г.;
3. Всички останали клаузи на Договора остават непроменени.

Настоящият Анекс се състави и подписа в два еднообразни екземпляра, по един за всяка една от страните и влиза в сила от датата на подписването му.

ГЕОНЕТ:

Росен Петков,
(Солитех АД)

КЛИЕНТ:

ДОГОВОР ЗА УСЛУГА

предоставяне на корекции от перманентната GNSS мрежа GeoNet/

№ ДД 177 от 11.2013г.

Днес, 07.11.2013 г., в гр. София между:

„СОЛИТЕХ“ АД, с адрес на управление: гр. София 1407, ул. „Цанко Церковски“ № 26, вписано в Агенцията по вписванията с ЕИК 200610482, с управител Росен Голаров Петков, представляващ Trimble GNSS мрежата „ГЕОНЕТ“, от една страна

и от друга:

„ЕКСКАЛИБУР“ ЕООД, със седалище и адрес на управление гр. Смолян 4700, ул. Бузлуджа №7, ет. 8, ап. 8А, вписано в Агенцията по вписванията с ЕИК 120598570, представляван от Артур Иванов Сулинаджиев, наричано по-нататък за краткост „КЛИЕНТ“

се сключи настоящият Договор за предоставяне на корекции от перманентната GNSS мрежа GeoNet (наричан по-нататък за краткост „Договора“), както следва:

I. ПРЕДМЕТ

1. ГЕОНЕТ предоставя на КЛИЕНТА срещу заплащане услуги, изразяващи се в предоставяне на корекции от перманентната GNSS мрежа, за срока и при условията на настоящия Договор и Приложенията, представляващи неразделна част от него. Получаването на корекциите се осъществява посредством Интернет среда.
Предоставената услуга е GEO-RTK. Техническите характеристики на услугата са посочени в Приложение №1 към настоящия Договор.

II. ВЛИЗАНЕ В СИЛА НА ДОГОВОРА, ДОГОВОРНА ЦЕНА И НАЧИН НА ПЛАЩАНЕ

2. Настоящият договор влиза в сила от датата на подписването му.
3. За използване на предоставените услуги, КЛИЕНТЪТ заплаща на ГЕОНЕТ чрез „Солитех“ АД таксите, определени по вид и размери в Приложение № 2. Възнаграждението е определено по действащите към датата на подписване на настоящия договор цени.
4. Условията и сроковете за плащане на дължимите от КЛИЕНТА на ГЕОНЕТ месечни такси и суми са определени в Приложение № 2.
5. Всички дължими от КЛИЕНТА месечни такси и суми се заплащат по банков път, чрез банковата сметка на „Солитех“ АД до всяко 15-то (петнадесето) или 30-то (тридесето) число на месеца, след издаване на данъчна фактура.

Банкова сметка IBAN: BG84FINV91501003833766

BIC код: FINV9150

Банка: Първа инвестиционна банка АД


6. ГЕОНЕТ има право да променя едностранно цените и тарифите за предоставените услуги, като уведомява за това КЛИЕНТА най-малко 7 (седем) календарни дни преди влизането им в сила.

III. СРОК НА ДОГОВОРА

7. Договорът се сключва за срок от 12 (дванадесет) месеца, считано от датата на подписването му.
8. След изтичане срока на Договора, същият може да бъде продължен за нов срок на действие чрез писмено заявление от страна на КЛИЕНТА поне 7 (седем) работни дни преди изтичане на срока по т. 7.

За ГЕОНЕТ:

КЛИЕНТ



GNSS СИСТЕМА TRIMBLE R4 - НАДЕЖДНОСТ ПРИ ОПРЕДЕЛЯНЕТО НА ВСЯКА ТОЧКА

- Нов GNSS чип Trimble Maxwell™ 6 с 220 канала и Trimble R-Track технология за сателитно проследяване
- Гъвкава система за измервания в RTK и PP режим
- Ергономична и напълно безкабелна конфигурация
- Възможност за избор на различни нива на GNSS функционалност - GLONASS, Galileo, BeiDou (COMPASS)

Като лидер в GNSS технологиите, вече 25 години решенията на Trimble се базират на предоставянето на характеристики, които геодезистите оценяват всеки ден – точност, стабилност и здравина.

В резултат, GNSS системата Trimble R4 е лека, ергономична и напълно безкабелна конфигурация, идеалното решение за геодезисти, които се нуждаят от доказана и лесна за използване GNSS технология, работеща и при най-сурови условия. Обновеният приемник Trimble R4 - модел 3 е с нов GNSS чип Trimble Maxwell™ 6 с 220 канала и Trimble R-Track технология за проследяване на сателитните сигнали. С опции за вграден UHF или 3G модем и в комбинация с новия компактен, надежден и многофункционален контролер Trimble Slate с полеви софтуер Trimble Access, осигуряващ свобода и лекота на работа при събирането и споделянето на данни, Trimble R4 е GNSS решение, на което можете да разчитате при определянето на всяка точка.

Trimble R-Track

Trimble R-Track е усъвършенствана технология за проследяване на сателитните сигнали. Trimble R-Track (Signal Prediction) компенсира слабите сигнали или сигналите от сателити, разположени в ниска орбита, които са необходими за получаване на корекции при RTK. Тази технология позволява по-дълго запазване на точността, дори и след прекъсването на RTK сигнала, а новият комуникационен протокол CMRx осигурява максимална компресия на корекциите, за оптимизиране на преноса на данни, като поддържа всички съществуващи сателитни навигационни системи и осигурява максимална точност на позициониране.

За да задоволи потребностите на геодезистите навсякъде по света, които ежедневно се доверяват на Trimble при всяко свое измерване, приемникът Trimble R4 - модел 3 се предлага стандартно с GPS L1, L2 L1C, L2C, SBAS и QZSS, като разполага и с възможност за ъпгрейд за работа с GLONASS, Galileo и BeiDou (COMPASS).

ПРИЛОЖЕНИЕ № 1

към Договор № ДП177/07.11.2013г.

Технически характеристики на мрежовите услуги

ГЕОНЕТ предлага 3 вида услуги, в зависимост от метода на измерване и необходимата степен на точност, както следва:

ИМЕ	ОПИСАНИЕ	ПОСТИЖИМА ТОЧНОСТ*	ФОРМАТ НА ДАННИТЕ	ПРЕПОСНА СРЕДА	ИЗПОЛЗВАНА САТЕЛИТНА СИСТЕМА
<u>GEO-RTK</u>	Предоставя данни за обработка в реално време с висока точност (<i>Real Time Kinematic</i>)	2 см	RTCM 2.3 RTCM 3.1 CMR, CMR+	GPRS Интернет	GPS+ GLONASS
<u>PPData</u>	Осигурява данни за последваща обработка (<i>Post Processing</i>)	0.5 см	RINEX	Интернет	GPS+ GLONASS
<u>VRS DGNS</u>	Предоставя данни за обработка в реално време с картографска точност (<i>VRS DGNS</i>)	10-50 см	RTCM 2.1 RTCM 2.3	GPRS Интернет	GPS+ GLONASS

GEO-RTK

GEO-RTK е услуга за прецизното позициониране в реално време, с помощта на мрежа от перманентни GNSS станции ГЕОНЕТ, която предоставя възможност за постигане на точност в абсолютно положение от порядъка на **2 см**, навсякъде, по всяко време, само с един единствен приемник, използвайки данните и корекциите, получени от станциите в мрежата.

За използването ѝ е необходим геодезически приемник, който извършва фазови измервания и има възможност за получаване на корекции.

Достъпът до корекционните данни, предоставяни в реално време се осигурява посредством GPRS интернет, като GSM-картите могат да бъдат предоставяни на КЛИЕНТА от ГЕОНЕТ, съгласно регламентираните условия за ползване на услугите.

PPData

PPData е услуга, която дава възможност за достъп на потребителите до събраните данни за последваща обработка, получени от непрекъснатите измервания на всяка секунда от 30-те перманентни GN

За ГЕОНЕТ

№

12

РЕПЕРЕН КАРНЕТ

ОБЕКТ: Реконструкция на улица " АКАЦИЯ ",
село ЧЕПИНЦИ ,Общ.РУДОЗЕМ



ПОЛИГОНОВА ТОЧКА №1

АСФАЛТ

HR1
797.2

стом. парапет

6.95

стом. парапет

100

6.45

1.40

стом. парапет

МОСТ

201

101

202

102

109

103

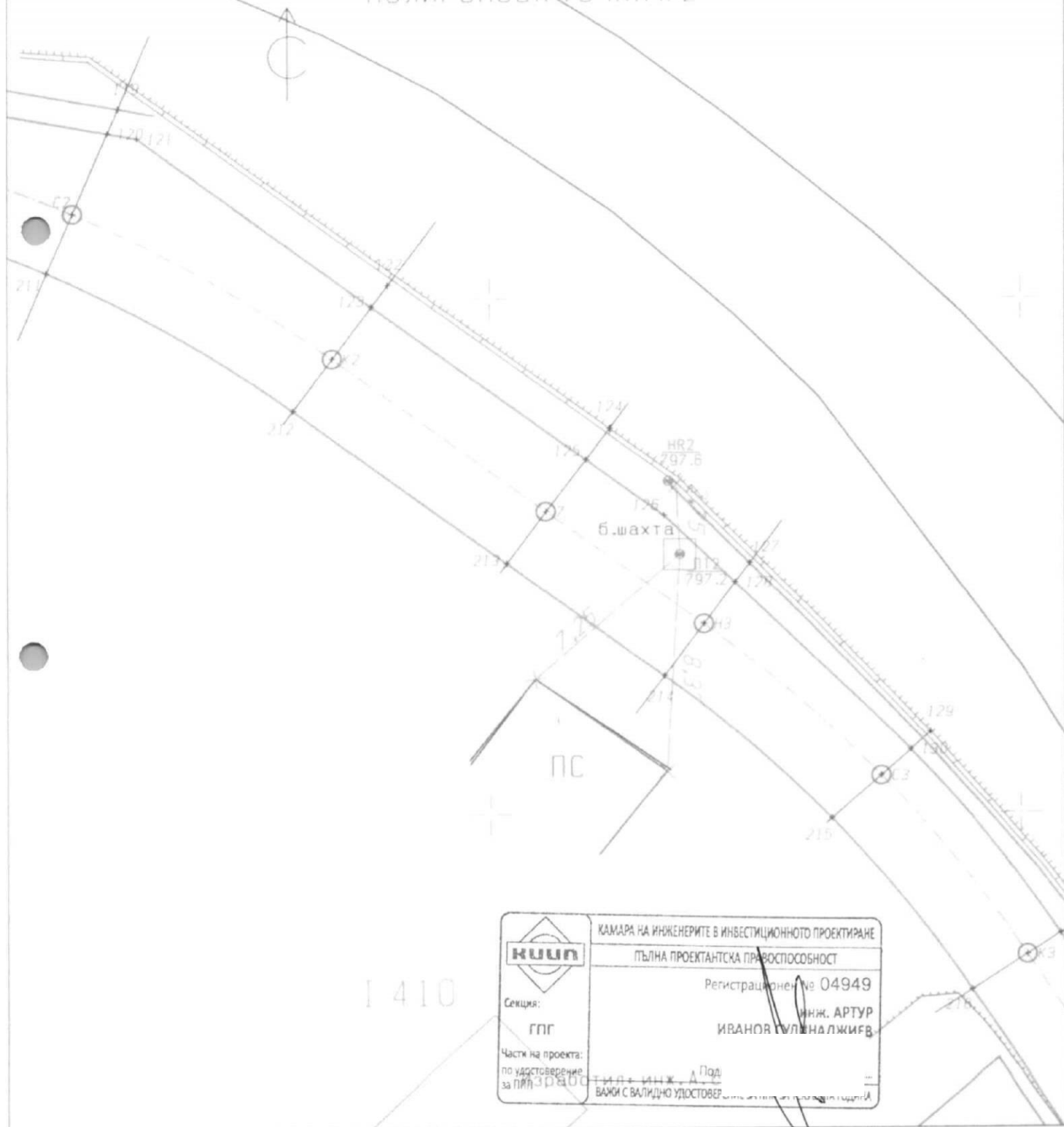
105

106

204

	КАМАРА НА ИНЖЕНЕРИТЕ В ИНВЕСТИЦИОННОТО ПРОЕКТИРАНЕ
	ПЪЛНА ПРОЕКТАНТСКА ПРАВОСПОСОБНОСТ
	Регистрационен № 04949
	инж. АРТУР ИВАНОВ
Секция: ГПГ	Подпис:
Част от проекта: по удостоверение за ПП	ИЗДАВА С ВАЛИДНО УДОСТОВЕРЕНИЕ ЗА ПП ЗА ЕДНА ГОДИНА

ПОЛИГОНОВА ТОЧКА №2



РЕПЕРЕН КАРТЕТ

ОБЕКТ: Реконструкция на улица " АКАЦИЯ ",
село ЧЕПИНЦИ ,Общ.РУДОЗЕМ

ПОЛИГОНОВА ТОЧКА №3

2МЖ

АСФАЛТ

РЕКА

МОСТ

стом.парамет

АСФАЛТ

HR3
798.4
МАКАДАМОВ ПЪТ

VI-410

	КАМАРА НА ИНЖЕНЕРИТЕ В ИНВЕСТИЦИОННОТО ПРОЕКТИРАНЕ	
	ПЪЛНА ПРОЕКТАНТСКА ПРАВОСПОСОБНОСТ	
	Регистрационен № 04949	
	инж. АРТУР ИВАНОВ СУЛИНАДЖИЕВ	
Секция: ГПГ	Части на проекта: по удостоверение за ПП	инж. А. ПОДЛУС СУЛИНАДЖИЕВ
ВАЖИ С ВАЛИДНО УДОСТОВЕРЕНИЕ ЗА ПП		

КООРДИНАТЕН РЕГИСТЪР

ТАБЛИЦА - ОПОРНА МРЕЖА , НИВЕЛАЧНИ РЕПЕРИ, ОСОВИ ТОЧКИ

ОБЕКТ: Реконструкция на улица " АКАЦИЯ ", село ЧЕПИНЦИ , Общ. РУДОЗЕМ

Коорд. с_ма: 1970 год.

Височинна с_ма: Балтийска


№	X(m)	Y(m)	H(m)
HR1	4463709.741	8628210.911	797.242
HR2	4463652.938	8628306.713	797.632
HR3	4463548.982	8628367.417	798.428
ПТ1	4463702.738	8628204.750	797.550
ПТ2	4463650.091	8628307.143	797.209
ПТ3	4463560.535	8628377.701	798.520
1	4463690.773	8628203.479	
2	4463675.461	8628224.824	
3	4463673.676	8628234.654	
4	4463671.891	8628244.484	
5	4463670.105	8628254.314	
6	4463668.316	8628264.184	
7	4463651.762	8628302.125	
8	4463627.797	8628324.598	
9	4463621.082	8628328.980	
10	4463606.336	8628338.723	
11	4463598.016	8628344.279	
12	4463571.945	8628357.561	
13	4463562.574	8628361.018	
14	4463556.469	8628363.271	
A1	4463702.652	8628202.666	
B4	4463613.973	8628333.619	
K1	4463677.246	8628214.994	
K2	4463657.703	8628294.070	
K3	4463634.484	8628320.234	
K5	4463581.332	8628354.098	
H1	4463690.066	8628203.527	
H2	4463666.656	8628273.326	
H3	4463647.402	8628308.035	
H5	4463589.707	8628349.832	
C1	4463681.699	8628207.063	
C2	4463663.363	8628284.205	
C3	4463641.492	8628314.713	
C5	4463585.645	8628352.211	
100	4463702.785	8628204.611	
101	4463690.910	8628205.424	
102	4463690.211	8628205.473	
103	4463683.719	8628209.240	
104	4463683.031	8628208.500	
105	4463680.207	8628215.480	
106	4463679.223	8628215.301	
107	4463678.414	8628225.359	

КАКВАТО ИНЖЕНЕРИТЕ В ИНВЕСТИЦИОННОТО ПРОЕКТИРАНЕ	
ПЪЛНА ПРОЕКТАНТСКА ПРАВОСПОСОБНОСТ	
Регис	04949
ИЕ	ИЖ. АРТУР ИДЖИЕВ
Подпис	
СЪМЪН СЪБЪДИНО УДОСТОВЕРЕНИЕ ЗА ПП ЗА ГОДИНАТА ГОДИНА	

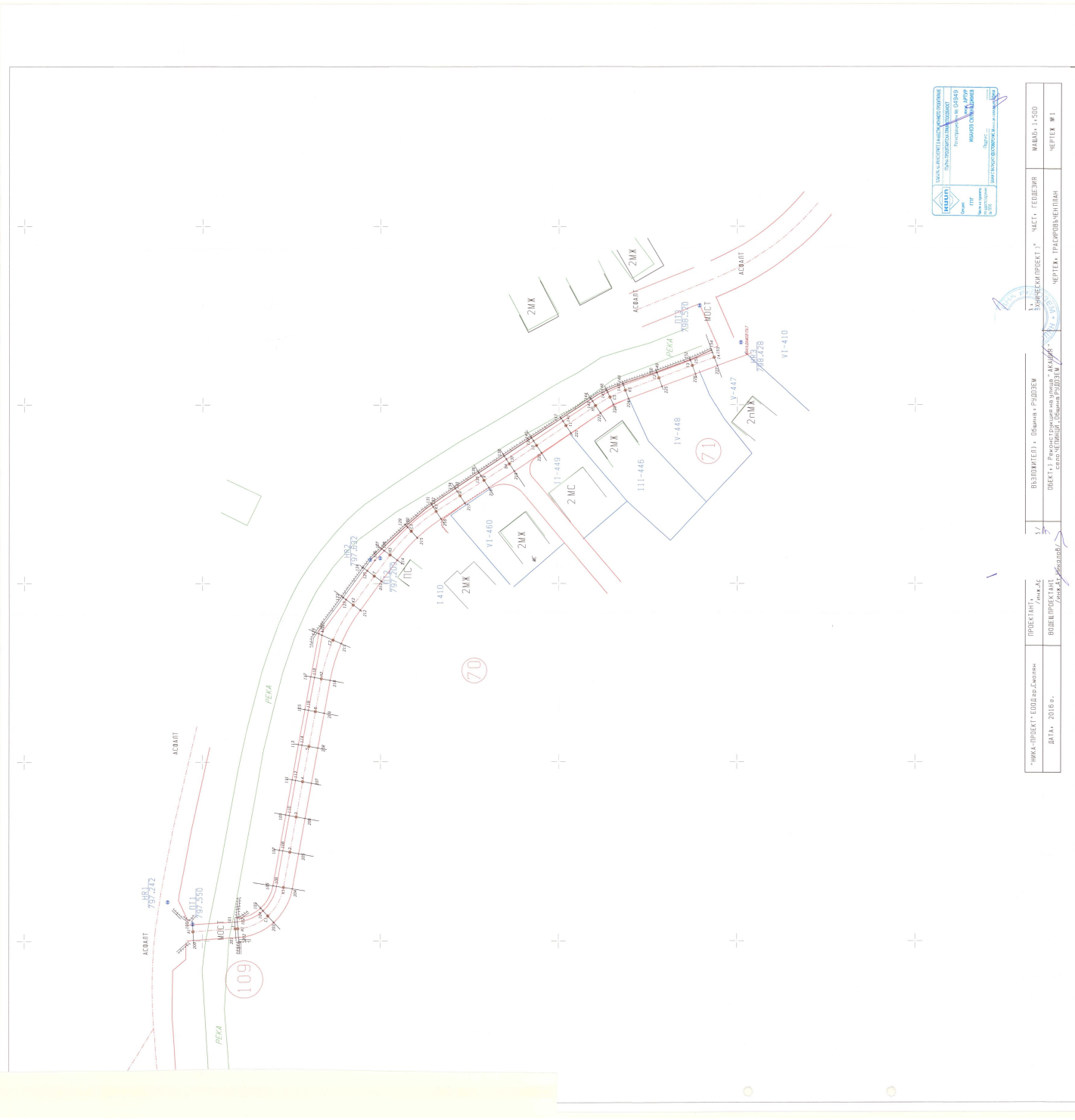
108		4463677.430		8628225.182		
109		4463676.629		8628235.191		
110		4463675.645		8628235.012		
111		4463674.844		8628245.020		
112		4463673.859		8628244.842		
113		4463673.059		8628254.850		
114		4463672.074		8628254.672		
115		4463671.266		8628264.721		
116		4463670.281		8628264.541		
117		4463669.605		8628273.859		
118		4463668.621		8628273.682		
119		4463667.414		8628285.943		
120		4463666.469		8628285.539		
121		4463666.266		8628286.668		
122		4463660.539		8628296.162		
123		4463659.715		8628295.553		
124		4463654.984		8628304.500		
125		4463653.773		8628303.609		
126		4463651.609		8628306.545		
127		4463649.746		8628309.766		
128		4463649.004		8628309.217		
129		4463643.172		8628316.576		
130		4463642.496		8628315.824		
131		4463635.766		8628322.193		
132		4463635.305		8628321.490		
133		4463628.617		8628325.854		
134		4463629.199		8628326.742		
135		4463621.902		8628330.236		
136		4463622.539		8628331.213		
137		4463614.797		8628334.871		
138		4463615.465		8628335.850		
139		4463607.168		8628339.969		
140		4463607.785		8628340.895		
141		4463598.848		8628345.525		
142		4463599.383		8628346.324		
143		4463590.539		8628351.078		
144		4463590.980		8628351.740		
145		4463586.324		8628353.549		
146		4463586.590		8628354.098		
147		4463581.852		8628355.506		
148		4463582.027		8628355.980		
149		4463572.465		8628358.969		
150		4463572.574		8628359.270		
151		4463563.094		8628362.426		
152		4463563.188		8628362.680		
153		4463556.988		8628364.678		
154		4463557.223		8628365.314		
200		4463702.484		8628200.223		
201		4463690.605		8628201.035		
202		4463689.887		8628201.084		

 Професионален Инженер	КАДАРИТА ИНЖЕНЕРИТЕ В ИНВЕСТИЦИОННОТО ПРОЕКТИРАНЕ
	ПЪЛНА ПРОЕКТАНТСКА ПРАВОСПОСОБНОСТ
	Регистрационен № 04949
	ИНЖ. АРТУР ИВАНОВ
Части на проекта: по удостоверение за ПП	Подпис: _____ ВАЖИ С ВАЛИДНО УДОСТОВЕРЕНИЕ ЗА ПП ЗА ТЕКУЩА ГОДИНА

203		4463680.012		8628205.246		
204		4463674.777		8628214.598		
205		4463673.000		8628224.377		
206		4463671.215		8628234.207		
207		4463669.430		8628244.039		
208		4463667.645		8628253.869		
209		4463665.855		8628263.736		
210		4463664.195		8628272.881		
211		4463661.074		8628283.221		
212		4463655.691		8628292.586		
213		4463649.750		8628300.641		
214		4463645.391		8628306.553		
215		4463639.816		8628312.854		
216		4463633.117		8628318.141		
217		4463626.430		8628322.504		
218		4463619.715		8628326.885		
219		4463612.594		8628331.533		
220		4463604.949		8628336.641		
221		4463596.625		8628342.201		
222		4463588.316		8628347.752		
223		4463584.703		8628350.193		
224		4463580.465		8628351.754		
225		4463571.082		8628355.217		
226		4463561.707		8628358.676		
227		4463555.605		8628360.926		

 Секция: ГПГ Част от проекта: по удостоверение за ППГ	КАМАРА НА ИНЖЕНЕРИТЕ В ИНВЕСТИЦИОННОТО ПРОЕКТИРАНЕ
	ПЪЛНА ПРОЕКТАНТСКА ПРАВОСПОСОБНОСТ
	Регистрационен № 04949
	инж. АРТУР ИВАНОВ СУЛИНАДЖИЕВ
	Подпис: _____
	ВАЖИ СЪЛЪДИНО УДОСТОВЕРЕНИЕ ЗА ППГ ЗА ТЕКУЩАТА ГОДИНА

Подписът в настоящия документ е заличен на осн. чл.36а, ал.3 от ЗОП



"ИРКА-ПРОЕКТ" ЕОД а.с. Белоруссия Дата: 2018 г.	ПРОЕКТ (Лист) ИРКА-ПРОЕКТ	ВЗВОДИТЕЛЬ: Община "Рудозем" ОБЪЕКТ: Реконструкция моста "Асфальт" с его расширением	ЗАДАЧА ПРОЕКТ "ЧЕТ. ГЕОДЕЗИЯ" МАШ. 1:500
		ЧЕРТЕЖ: ТРАССОВЫЙ ПОЛАН	ЧЕРТЕЖ № 1

